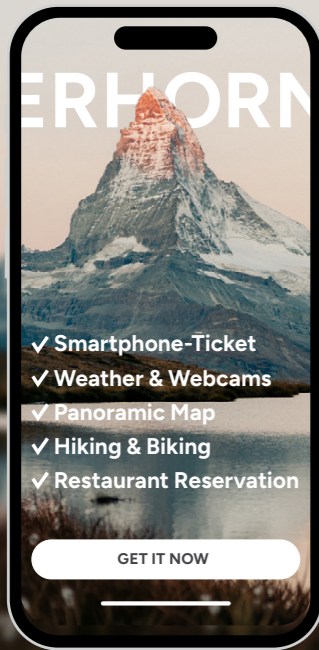


MATTERHORN APP



- ✓ Smartphone-Ticket
- ✓ Weather & Webcams
- ✓ Panoramic Map
- ✓ Hiking & Biking
- ✓ Restaurant Reservation

GET IT NOW



DOWNLOAD HERE

All you need
to know about
Zermatt

T-SHIRT & CHAUSSETTES VTT ZERMATT



Disponible
en 2
couleurs

Disponible
en 2
variantes

Découvre les trails autour de Zermatt avec le maillot de vélo exclusif et les chaussettes assorties au design emblématique du Cervin – et emporte cette sensation avec toi sur tes trails à la maison. Disponible à l'office du tourisme de Zermatt.

HORAIRES DES REMONTÉES MÉCANIQUES

Horaires d'ouverture Zermatt – Rothorn

Toutes les 10-20 minutes

| | |
|---------------------|-------------------|
| Zermatt – Sunnegga | 13.06.–11.10.2026 |
| Sunnegga – Blauherd | 13.06.–04.10.2026 |
| Blauherd – Rothorn | 27.06.–04.10.2026 |

Horaires d'ouverture Furi – Schwarzsee

| | |
|-------------------|-------------------|
| Zermatt – Furi | en continu |
| Furi – Schwarzsee | 13.06.–27.09.2026 |

Horaires d'ouverture Furi – Riffelberg

27.06.–16.08.2026

D'autres indications pour l'horaire:
matterhornparadise.ch/fr/Actuel/Horaire

TICKETS DE VTT

Disponible auprès le Matterhorn App, Zermatt Tourisme, aux points de vente des remontées mécaniques et à la gare de Täsch.

Forfait VTT Zermatt

Toutes les informations sur les billets VTT et les remontés mécaniques se trouvent à:

zermatt.swiss/fr/activites/vtt
matterhornparadise.ch

Forfaits et offres

Chacun trouvera le forfait adapté à ses besoins:

zermatt.swiss/fr/activites/vtt



LOCATION DE VTT & SHOPS

Alpine Bikes Zermatt

Bahnhofplatz 2
+41 (0)27 966 49 50
alpinebikeszermatt.ch

Dorsaz Sport

Schluhmattstrasse 121
+41 (0)27 966 38 10
dorsaz-sport.ch

Julen Sport

Hofmattstrasse 4
+41 (0)27 967 43 40
julensport.ch

Matterhorn Sport Zermatt

Bahnhofstrasse 78
+41 (0)27 967 29 56
matterhornsport.ch

Slalom Sport

Kirchstrasse 17
+41 (0)27 966 23 66
slalom-sport.ch

Ochsner Sport

Bahnhofstrasse 46
+41 (0) 27 966 69 51
ochsnersport.ch

GUIDES & ÉCOLES DE VTT

Les guides connaissent les parcours adaptés à chacun. La devise: profiter des connaissances des locaux pour maximiser le plaisir.

Pour les contacts

zermatt.swiss/fr/activites/vtt

LOVE THE MOUNTAINS RESPECT THE RULES



Fais preuve
de respect



Sois bien
préparé



Le camping est
interdit



Reste sur les
sentiers



Prends soin de
la nature



Ne surestime pas
tes capacités



Ne laisse
aucune trace
de ton passage



Autres
informations



POINTS FORTS VTT ZERMATT

2026

ZERMATT.SWISS





OPENING
11 JUILLET

BIKE ZONE SCHALI TÄSCH

La zone VTT est l'endroit idéal pour se retrouver avec des pairs après une sortie VTT, pour une excursion pleine d'action en famille ou pour les sessions d'entraînement. Les débutants et les experts de tout âge trouveront leur défi personnel à relever: le tour le plus rapide sur le pumptrack, les défis techniques du skill park ou les sauts stylistiques sur la jumpline.

À l'espace de loisirs du lac Schalisee de Täsch, à environ 7 minutes à vélo de la gare

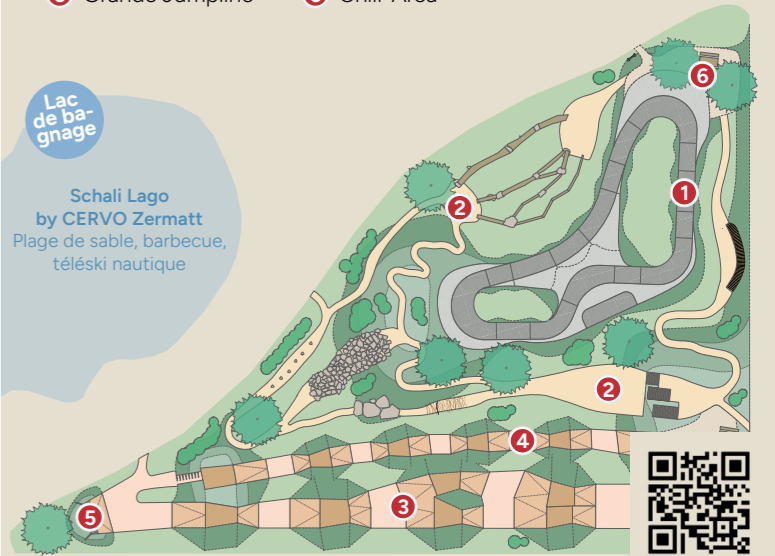
Accès libre de mai à octobre

Circuler et pénétrer uniquement de jour et à ses propres risques. La nuit, la Bike Zone reste fermée.

Port du casque obligatoire

Adaptés aux familles


- 1** Pumptrack
- 2** Skill Park
- 3** Grande Jumpline
- 4** Petite Jumpline
- 5** Wallride
- 6** Chill-Area



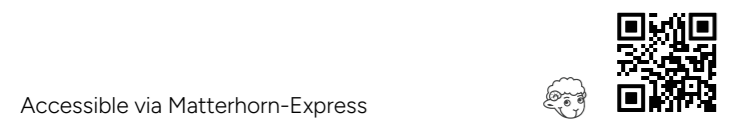
MOOS FLOWTRAIL

Schweigmatten (Restaurant Alm) – Moos

- Condition ●○○○○
- Technique ●●○○○
- Expérience ●●●●●
- Paysage ●●○○○



Distance: 1.3 km
Montée / Descente: 0 m / 100 m
Point le plus haut: 1'836 m
Point le plus bas: 1'736 m




Accessible via Matterhorn-Express

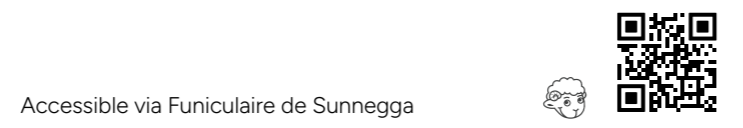
SUNNEGGA FLOWTRAIL

Sunnegga – Patrullarve – Haueten – Riedstrasse

- Condition ●○○○○
- Technique ●●○○○
- Expérience ●●●●●
- Paysage ●●○○○



Distance: 5.2 km
Montée / Descente: 0 m / 498 m
Point le plus haut: 2'288 m
Point le plus bas: 1'756 m




Accessible via Funiculaire de Sunnegga

RIFFELBERG FLOWTRAIL

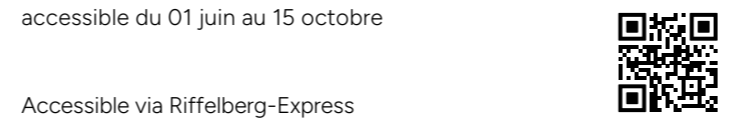
Riffelberg – Schweigmatten

- Condition ●○○○○
- Technique ●●●○○
- Expérience ●●●●●
- Paysage ●●○○○



Distance: 6.3 km
Montée / Descente: 0 m / 730 m
Point le plus haut: 2'582 m
Point le plus bas: 1'841 m

Restriction saisonnière:
accessible du 01 juin au 15 octobre

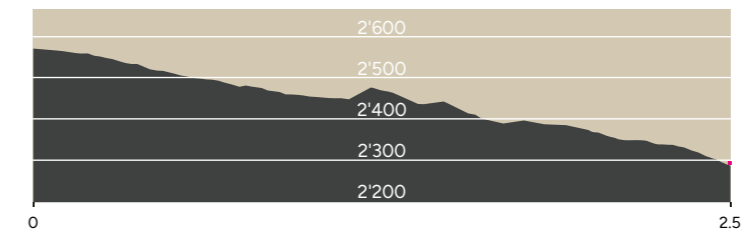


Accessible via Riffelberg-Express


BLAUHERD TRAIL

Blauherd – Sunnegga

- Condition ●○○○○
- Technique ●●●○○
- Expérience ●●●●●
- Paysage ●●○○○



Distance: 2.8 km
Montée / Descente: 0 m / 282 m
Point le plus haut: 2'564 m
Point le plus bas: 2'290 m



Accessible via Sunnegga-Blauherd