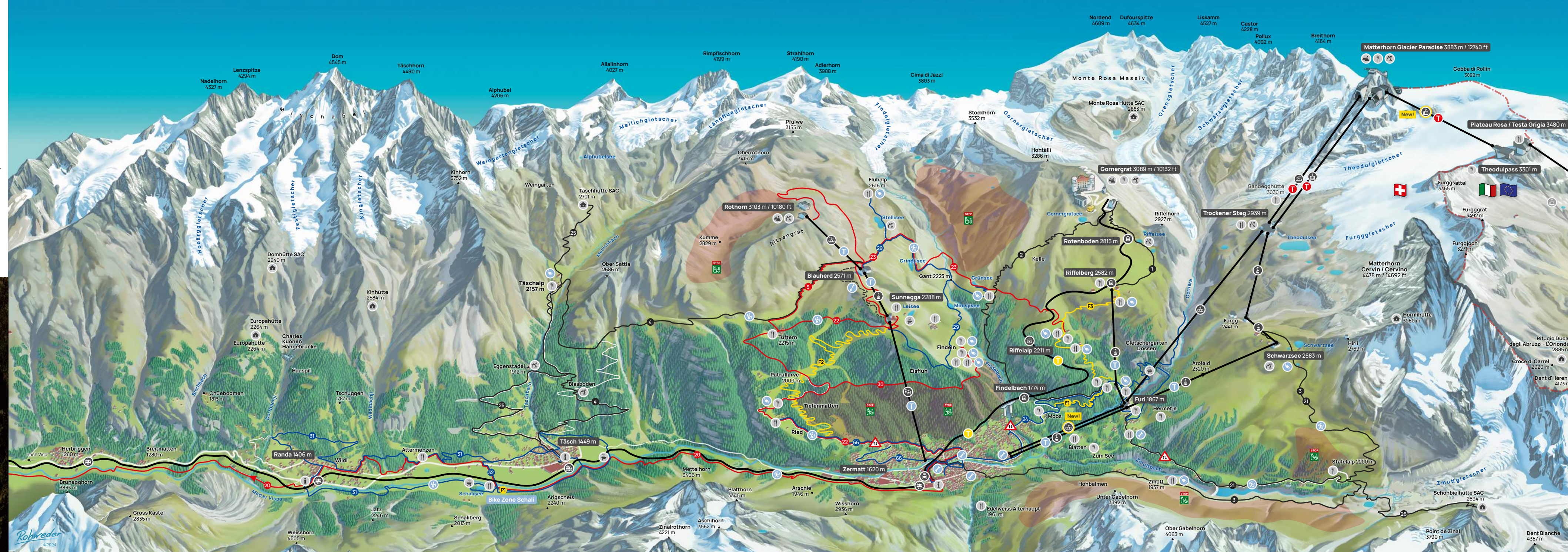


UCI MTB WORLD CHAMPIONSHIPS 2025

Im September 2025 ist Zermatt Gastgeber der Mountainbike Weltmeisterschaft in der Disziplin Cross Country Short Track.

Diese Disziplin ist eine der aufregendsten und intensivsten Formen des Mountainbikens. Sie findet auf kurzen, technischen Strecken statt und bietet grosses Spektakel für die Zuschauer.

www.valais2025.ch



TRAILS & TOUREN

- F1 Moos-Trail (Flowtrail)
- F2 Sunnegga-Trail (Flowtrail)
- F3 Riffelberg-Trail (Flowtrail)
- 1 Gornergrat Classic
- 2 Kelle – Lauberen
- 3 Kalbermatten – Yo-Yo
- 4 Tüfteren – Europaweg – Täsch
- 5 Blauherd – Sunnegga
- 20 Matterhorn Valley Trail
- 21 Furi – Schwarzsee Uphill
- 22 Zermatt – Sunnegga Uphill
- 23 Blauherd – Riffelalp
- 24 Gletschergarten Loop
- 25 Täsch – Täschhütte
- 26 Stafel – Schönbielhütte
- 29 4-Seen-Tour
- 30 Oberer Höhenweg
- 31 Täsch – Randa – Täsch
- 32 Lake-Tour Täsch
- 46 Dorfroute Zermatt
- P1 Bike Zone Schali

Änderungen vorbehalten

LEGENDE

- i Tourismusbüro
 - T Biketransport möglich
 - T Biketransport, zeitliche Beschränkung
 - T Biketransport nicht möglich
 - E-Bike Ladestation
 - Bike-Shop
 - Viel begangener Wanderweg
 - Projekt
 - Aussichtspunkte
 - Peak-Erlebnis
 - Bergrestaurant
 - Feuerstelle
 - Achtung Gegenverkehr
 - Wild- und Waldschutzgebiet
 - Beidseitig fahrbar
 - Nur abwärts fahrbar
 - Flowtrail
 - Kiesstrasse
 - Empfohlene E-Bike Route
 - Geeignet für Familien
 - einfach (Flowtrail)
 - einfach
 - fortgeschritten
 - schwierig (nur für Experten)
- (Detaillierte Schwierigkeitseinstufung siehe Rückseite)

FAHRPLAN BERGBAHNEN

- Betriebszeiten Zermatt – Rothorn**
Alle 10 – 20 Minuten
Zermatt – Sunnegga 18.05. – 13.10.2024
Sunnegga – Blauherd 15.06. – 06.10.2024
Blauherd – Rothorn 29.06. – 29.09.2024
- Betriebszeiten Zermatt – Gornergrat**
08.06. – 20.10.2024
- Biketransport Gornergrat**
– Nur bergwärts möglich, kein Zustieg an Zwischenstationen
– Der Biketransport ist auf einzelne Verbindungen am Vormittag sowie am späteren Nachmittag beschränkt
– Maximal 12 Bikes pro Zug
– Reservation obligatorisch (CHF 10.00)
- Betriebszeiten Furi – Schwarzsee**
Zermatt – Furi durchgehend
Furi – Schwarzsee 15.06. – 29.09.2024
- Betriebszeiten Furi – Riffelberg**
29.06. – 18.08.2024
- Weitere Angaben zum Fahrplan:
www.matterhornparadise.ch/fahrplan

Reservation und Fahrplan:
www.gornergrat.ch/bike

BIKE-TICKETS

Erhältlich in der Matterhorn App, bei Zermatt Tourismus, bei den Verkaufsstellen der Bergbahnen und am Bahnschalter in Täsch.

Bikepass Zermatt
Sämtliche Informationen zu Bike-Tickets und Bergbahnen findest du auf:
www.zermatt.ch/bike
www.matterhornparadise.ch

Pauschalen und Angebote
Hier gibt es das Richtige für jeden:
www.zermatt.ch/bike

BIKETRANSPORT TÄSCHALP-TAXI

Biketransport von Täsch nach Zermatt oder von Randa/Täsch auf die Täschalp während der Saison. Details auf Anfrage unter +41 (0)27 966 81 10

GUIDES & BIKESCHULEN

Die Bikeguides kennen für jeden die passenden Trails. Das Motto heisst: vom Wissen der Locals profitieren und die Trails geniessen.

Zu den Kontakten
www.zermatt.ch/bike

VERMIETUNG & SHOPS

- Bayard Bike Store**
Bahnhofplatz 2, Tel. +41 (0)27 966 49 53
www.bayardsport.ch
- Bike Arena Zermatt**
Hofmattstrasse 30, Tel. +41 (0)27 510 25 11
www.bikearenazermatt.ch
- Dorsaz Sport**
Schuhmattstrasse 121, Tel. +41 (0)27 966 38 10
www.dorsaz-sport.ch
- Matterhorn Sport Zermatt**
Bahnhofstrasse 78, Tel. +41 (0)27 967 29 56
www.matterhornsport.ch
- Slalom Sport – Intersport**
Kirchstrasse 17, Tel. +41 (0)27 966 23 66
www.slalom-sport.ch

MOUNTAINBIKE- RICHTLINIEN

1

NEBENEINANDER

Du bist nicht alleine



Respektiere andere Wegbenutzer (Trail-Toleranz)



Fahre vorausschauend und rechne mit dem Unvorhergesehenen



Meide stark frequentierte Wegabschnitte zu Spitzenzeiten

2

UMWELT

Sorge dich um unsere Umgebung



Schone, was du selber geniesst und beachte die Wildruhezonen



Hinterlasse keine Spuren



Schliesse Weidezäune nach der Durchfahrt wieder

3

SICHERHEIT

Trage Verantwortung



Rüste dich gut aus



Plane die Tour gewissenhaft



Informiere dich über die Wettervorhersage

144

Notiere die Notrufnummer 144


Weitere Erläuterungen zu den Richtlinien für Mountainbiker unter

www.zermatt.ch/bike

F1 MOOS-TRAIL (FLOWTRAIL)

Schweigmatten (Restaurant Alm) – Moos

Kondition ★★★★★
Technik ★★★★★
Landschaft ★★★★★
Erlebnis ★★★★★




Distanz: 1.3 km
Auf- / Abstieg: 0 m / 100 m
Höchster Punkt: 1'836 m ü. M.
Tiefster Punkt: 1'736 m ü. M.



F2 SUNNEGGA-TRAIL (FLOWTRAIL)

Sunnegga – Patrollarve – Haueten – Riedstrasse

Kondition ★★★★★
Technik ★★★★★
Landschaft ★★★★★
Erlebnis ★★★★★



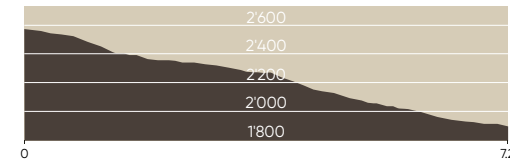
Distanz: 6.3 km
Auf- / Abstieg: 0 m / 493 m
Höchster Punkt: 2'288 m ü. M.
Tiefster Punkt: 1'756 m ü. M.



F3 RIFFELBERG-TRAIL (FLOWTRAIL)

Riffelberg – Schweigmatten (Mittelteil noch im Bau)

Kondition ★★★★★
Technik ★★★★★
Landschaft ★★★★★
Erlebnis ★★★★★



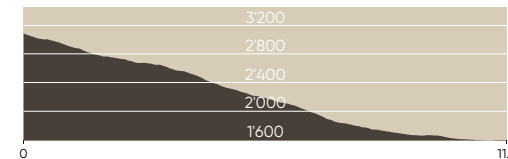
Distanz: 7.2 km
Auf- / Abstieg: 4 m / 739 m
Höchster Punkt: 2'582 m ü. M.
Tiefster Punkt: 1'841 m ü. M.



1 GORNERGRAT CLASSIC

Gornergrat – Riffelberg – Riffelbord – Riffel-alp – (Anschluss F3 Riffelberg-Trail)

Kondition ★★★★★
Technik ★★★★★
Landschaft ★★★★★
Erlebnis ★★★★★



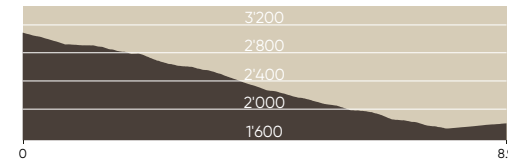
Distanz: 11.7 km
Auf- / Abstieg: 5 m / 1'490 m
Höchster Punkt: 3'089 m ü. M.
Tiefster Punkt: 1'600 m ü. M.



2 KELLE – LAUBEREN

Gornergrat – Kelle – Ze Seewjinen – Lauberen – Findelbach (– Moos-Trail) – Zermatt

Kondition ★★★★★
Technik ★★★★★
Landschaft ★★★★★
Erlebnis ★★★★★



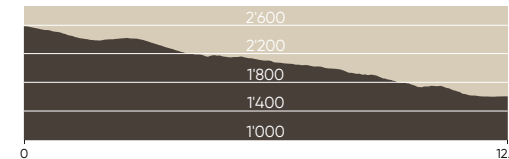
Distanz: 8.9 km
Auf- / Abstieg: 72 m / 1'326 m
Höchster Punkt: 3'089 m ü. M.
Tiefster Punkt: 1'764 m ü. M.



3 KALBERMATTEN – YO-YO

Schwarzsee – Stafel – Kalbermatten – Zmutt – Herbrigg – Bodmen – Zermatt

Kondition ★★★★★
Technik ★★★★★
Landschaft ★★★★★
Erlebnis ★★★★★



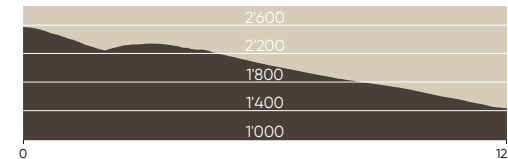
Distanz: 12.8 km
Auf- / Abstieg: 41 m / 1'022 m
Höchster Punkt: 2'586 m ü. M.
Tiefster Punkt: 1'600 m ü. M.



4 TUFTEREN – EUROPAWEG – TÄSCH

Tufteren – Europaweg – Täschalp – Blasboden – Täsch

Kondition ★★★★★
Technik ★★★★★
Landschaft ★★★★★
Erlebnis ★★★★★



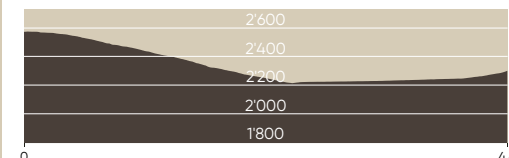
Distanz: 12.7 km
Auf- / Abstieg: 211 m / 989 m
Höchster Punkt: 2'349 m ü. M.
Tiefster Punkt: 1'450 m ü. M.



5 BLAUHERD – SUNNEGGA

Blauherd – Blumenweg – Tufterenalp – Sunnegga

Kondition ★★★★★
Technik ★★★★★
Landschaft ★★★★★
Erlebnis ★★★★★



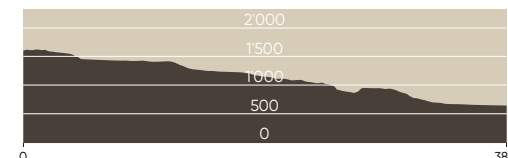
Distanz: 4.6 km
Auf- / Abstieg: 88 m / 363 m
Höchster Punkt: 2'571 m ü. M.
Tiefster Punkt: 2'282 m ü. M.



20 MATTERHORN VALLEY TRAIL

Zermatt – Täsch – Randa – Herbrigg – Mattsand – St. Niklaus – Kalpetran – Stalden – Neubrück – Visp Bahnhof

Kondition ★★★★★
Technik ★★★★★
Landschaft ★★★★★
Erlebnis ★★★★★



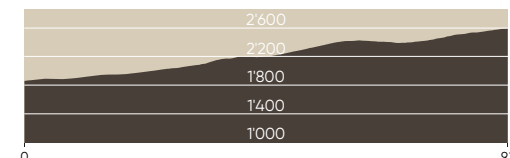
Distanz: 38.2 km
Auf- / Abstieg: 120 m / 1'075 m
Höchster Punkt: 1'620 m ü. M.
Tiefster Punkt: 647 m ü. M.



21 FURI – SCHWARZSEE UPHILL

Furi – Stafel – Schwarzsee

Kondition ★★★★★
Technik ★★★★★
Landschaft ★★★★★
Erlebnis ★★★★★



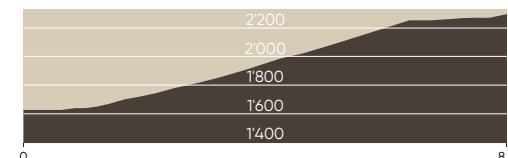
Distanz: 9.1 km
Auf- / Abstieg: 759 m / 39 m
Höchster Punkt: 2'583 m ü. M.
Tiefster Punkt: 1'867 m ü. M.



22 ZERMATT – SUNNEGGA UPHILL

Zermatt – Ried – Tufteren – Sunnegga

Kondition ★★★★★
Technik ★★★★★
Landschaft ★★★★★
Erlebnis ★★★★★




Distanz: 8.6 km
Auf- / Abstieg: 663 m / 6 m
Höchster Punkt: 2'288 m ü. M.
Tiefster Punkt: 1'620 m ü. M.



23 BLAUHERD – RIFFELALP

Blauherd – Grünsee – Riffelboden – Riffelalp

Kondition ★★★★★
Technik ★★★★★
Landschaft ★★★★★
Erlebnis ★★★★★




Distanz: 7.5 km
Auf- / Abstieg: 103 m / 457 m
Höchster Punkt: 2'584 m ü. M.
Tiefster Punkt: 2'224 m ü. M.



24 GLETSCHERGARTEN LOOP

Zermatt – Furi – Schweigmatten – Gletschergarten – Gletschertor – Hängebrücke – Furi – Zermatt

Kondition ★★★★★
Technik ★★★★★
Landschaft ★★★★★
Erlebnis ★★★★★




Distanz: 15.8 km
Auf- / Abstieg: 497 m / 467 m
Höchster Punkt: 2'091 m ü. M.
Tiefster Punkt: 1'600 m ü. M.



25 TÄSCH – TÄSCHHÜTTE

Täsch – Täschalp (Ottavan) – Täschhütte
Variante: Täschalp – Mellichsand – Täschalp

Kondition ★★★★★
Technik ★★★★★
Landschaft ★★★★★
Erlebnis ★★★★★




Distanz: 10.2 km
Auf- / Abstieg: 1'269 m / 4 m
Höchster Punkt: 2'701 m ü. M.
Tiefster Punkt: 1'450 m ü. M.



26 STAFEL – SCHÖNBIELHÜTTE

Stafel – Schönbielhütte

Kondition ★★★★★
Technik ★★★★★
Landschaft ★★★★★
Erlebnis ★★★★★



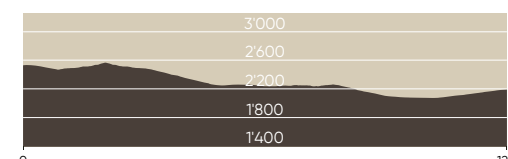
Distanz: 6.3 km
Auf- / Abstieg: 520 m / 21 m
Höchster Punkt: 2'694 m ü. M.
Tiefster Punkt: 2'199 m ü. M.



29 4-SEEN-TOUR

(Rothorn) – Blauherd – Stellisee – Fluhalp – Grindjisee – Grünsee – Gant – Moosjisee – Findeln – Sunnegga

Kondition ★★★★★
Technik ★★★★★
Landschaft ★★★★★
Erlebnis ★★★★★



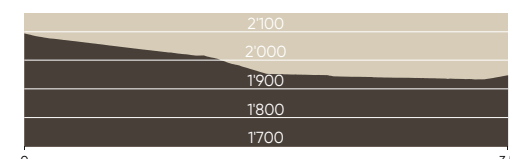
Distanz: 12.1 km
Auf- / Abstieg: 313 m / 641 m
Höchster Punkt: 2'571 m ü. M.
Tiefster Punkt: 2'129 m ü. M.



30 OBERER HÖHENWEG

(Sunnegga) – Findeln – Oberer Höhenweg – Patrollarve

Kondition ★★★★★
Technik ★★★★★
Landschaft ★★★★★
Erlebnis ★★★★★



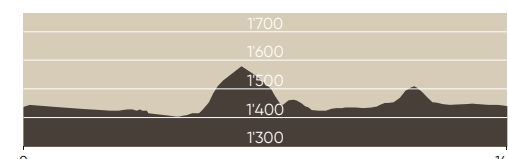
Distanz: 3.5 km
Auf- / Abstieg: 31 m / 132 m
Höchster Punkt: 2'095 m ü. M.
Tiefster Punkt: 1'963 m ü. M.



31 TÄSCH – RANDA – TÄSCH

Täsch (Bahnhof) – Schali – Randa – Mittelbrücke – Täsch (Bahnhof)

Kondition ★★★★★
Technik ★★★★★
Landschaft ★★★★★
Erlebnis ★★★★★




Distanz: 14.4 km
Auf- / Abstieg: 292 m / 292 m
Höchster Punkt: 1'577 m ü. M.
Tiefster Punkt: 1'400 m ü. M.



32 LAKE-TOUR TÄSCH

Täsch (Bahnhof) – Schälisee – Täsch Dorf – Täsch (Bahnhof)

Kondition ★★★★★
Technik ★★★★★
Landschaft ★★★★★
Erlebnis ★★★★★



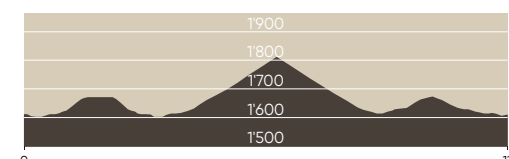
Distanz: 4.4 km
Auf- / Abstieg: 33 m / 33 m
Höchster Punkt: 1'455 m ü. M.
Tiefster Punkt: 1'424 m ü. M.



66 DORFROUTE ZERMATT

Dorfplatz – Petit Village – Restaurant Ried – Kapelle Winkelmatten – alter Dorfteil – Dorfplatz

Kondition ★★★★★
Technik ★★★★★
Landschaft ★★★★★
Erlebnis ★★★★★



Distanz: 11 km
Auf- / Abstieg: 341 m / 341 m
Höchster Punkt: 1'803 m ü. M.
Tiefster Punkt: 1'600 m ü. M.



P1 BIKE ZONE SCHALI TÄSCH

Die Bikeanlage am Schälisee ist der optimale Ort, um die Biketour in guter Gemeinschaft ausklingen zu lassen, für aktive Familienausflüge oder Trainingssessions. Bike-Neulinge oder erfahrene Personen jeden Alters finden die persönliche Challenge: die schnellste Runde auf dem Pumptrack, die technische Herausforderung auf dem Skill Park oder stylische Sprünge auf der Jumpline.

- 1 Pumptrack
- 2 Skill Park
- 3 Jumpline gross
- 4 Jumpline klein
- 5 Wallride
- 6 Chill Area

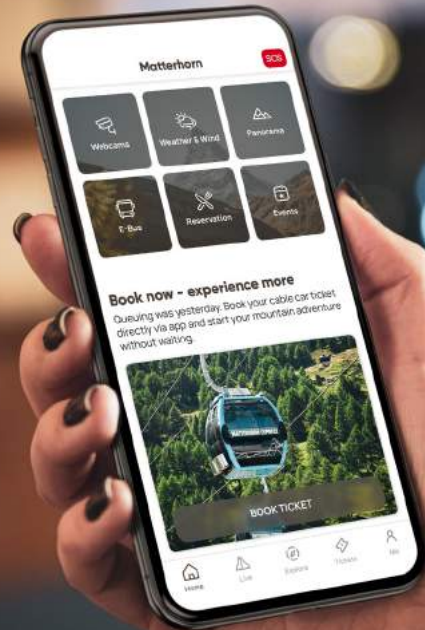
DER PERFEKTE BIKETAG IN ZERMATT



Die Destination Zermatt – Matterhorn bietet mit ihrer Vielfalt an Trails und Touren die beste Grundlage für unvergessliche Bikerlebnisse. Wir haben Tipps für den perfekten Biketag!

Zum perfekten Biketag:
www.zermatt.ch/Perfekte-Bike-Erlebnisse

MATTERHORN APP



Download now!

- Tickets & Events
- Wetter & Webcams
- Tischreservation
- E-Bus Fahrplan

Bade-see Buvette Schali Lago by Cervo, Grillstelle, Sandstrand, Wasserskiift

Am Naherholungsgebiet Schälisee in Täsch, ca. 7 Radminuten vom Bahnhof entfernt

Frei zugänglich von Mai bis Oktober

Befahren und Betreten nur bei Tageslicht und auf eigene Gefahr. Nachts bleibt die Bike Zone geschlossen.

Helmpflicht

Geeignet für Familien

ZERMATT. *Pats a spell on you.*